

ОПИСАНИЕ МЕСТОПОЛОЖЕНИЯ ГРАНИЦ

Зона публичного сервитута «Реконструкция воздушной ЛЭП высокого напряжения 220 кВ Д-25 «Минусинская опорная – Крупская» с последующим образованием ВЛ 220 кВ Минусинская-опорная – Крупская тяговая»

(наименование объекта, местоположение границ которого описано (далее - объект))

Раздел 1

Сведения об объекте

№ п/п	Характеристики объекта	Описание характеристик
1	2	3
1	Местоположение объекта	Красноярский край, Минусинский р-н, Селиванихинский с/с
2	Площадь объекта ± величина погрешности определения площади ($P \pm \Delta P$)	31 164 м ² ± 309 м ²
3	Иные характеристики объекта	Вид объекта реестра границ: Зона с особыми условиями использования территории Содержание ограничений использования объектов недвижимости в пределах зоны или территории: Зона публичного сервитута устанавливается в соответствии с п.1 ст.39.37 Земельного кодекса Российской Федерации, в целях размещения объекта электросетевого хозяйства федерального значения по титулу: «Реконструкция воздушной ЛЭП высокого напряжения 220 кВ Д-25 «Минусинская опорная – Крупская» с последующим образованием ВЛ 220 кВ Минусинская-опорная – Крупская тяговая» в интересах Публичного акционерного общества «Федеральная сетевая компания Единой энергетической системы» сроком на 49 лет.

Раздел 2

Сведения о местоположении границ объекта

1. Система координат МСК-167, зона 4

2. Сведения о характерных точках границ объекта

Обозначение характерных точек границ	Координаты, м		Метод определения координат характерной точки	Средняя квадратическая погрешность положения характерной точки (Mt), м	Описание обозначения точки на местности (при наличии)
	X	Y			
1	2	3	4	5	6
1	371 585,12	24 020,23	Аналитический метод	0,50	—
2	371 619,60	24 072,95		0,50	
3	371 569,11	24 105,98		0,50	
4	371 517,14	24 199,04		0,50	
5	371 340,03	24 454,06		0,50	
6	371 286,70	24 416,89		0,50	
7	371 463,68	24 165,57		0,50	
8	371 521,66	24 061,73		0,50	
1	371 585,12	24 020,23		0,50	

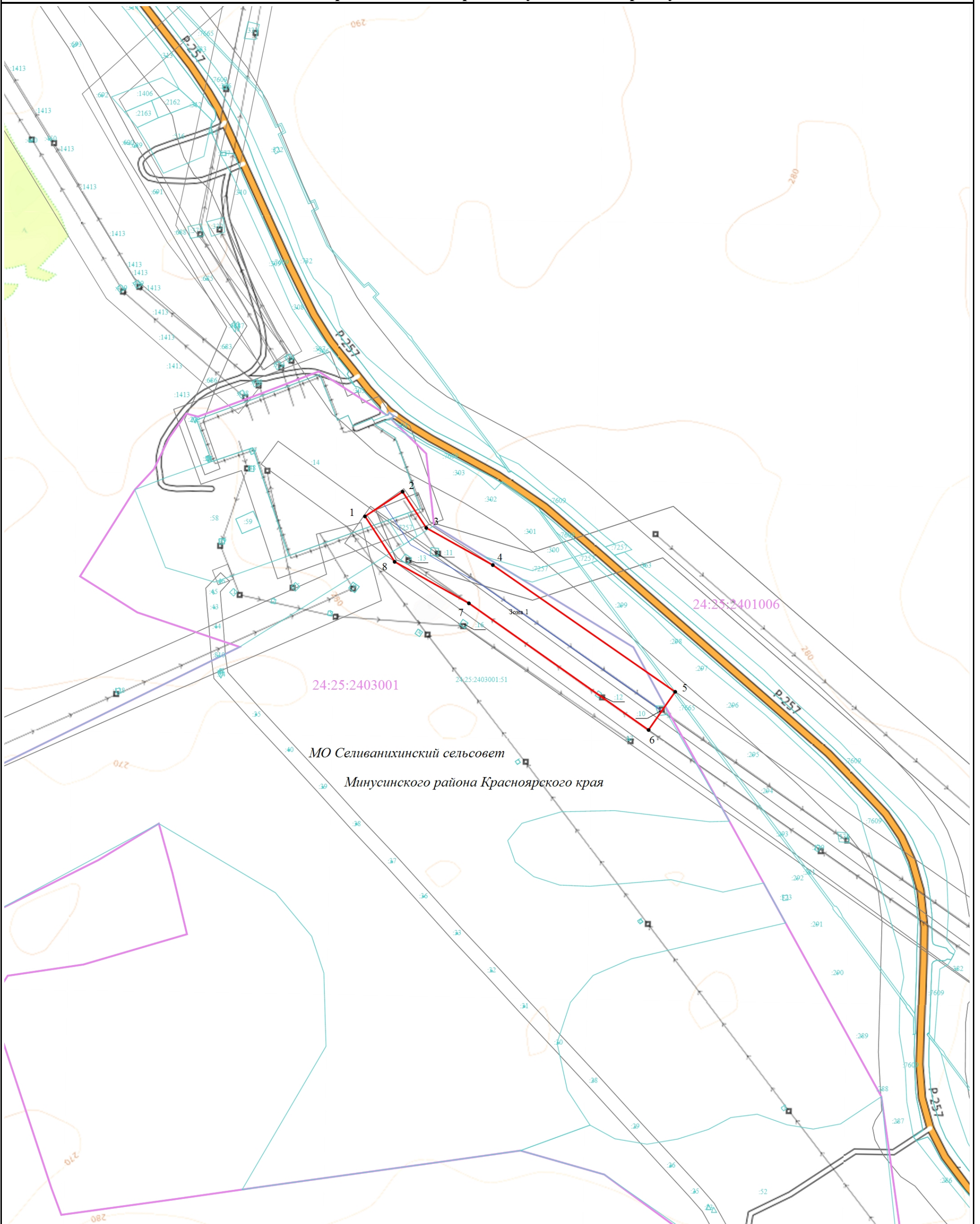
3. Сведения о характерных точках части (частей) границы объекта

1	2	3	4	5	6
—	—	—	—	—	—

Раздел 4







План границ объекта

Схема расположения границ публичного сервитута



Масштаб 1:5 000

Условные обозначения:

-  8 - Проектные границы публичного сервитута и характерные точки
-  - Проектное местоположение инженерного сооружения
-  - Граница ЗОУИТ, сведения о которой содержатся в ЕГРН
-  - Установленные границы административно-территориальных образований
-  - Границы и кадастровые номера земельных участков, сведения о которых содержатся в ЕГРН
-  - Границы и кадастровые номера кварталов, сведения о которых содержатся в ЕГРН